
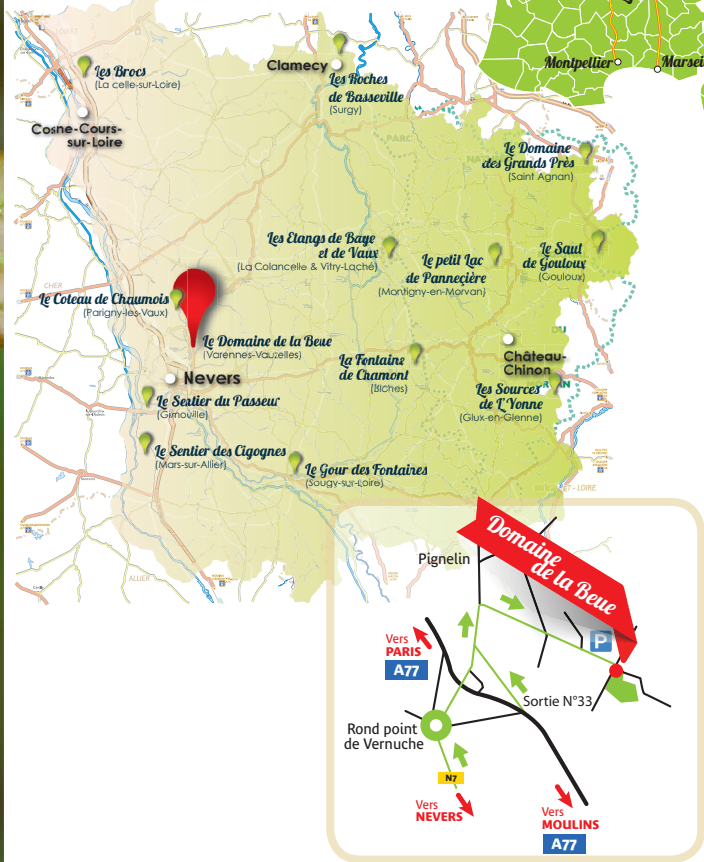
 Depuis 1991, le Conseil Départemental de la Nièvre met en œuvre une politique en matière de protection, de gestion et d'ouverture au public d'Espaces Naturels Sensibles. Ces actions permettent de sauvegarder et d'aménager des espaces présentant de forts intérêts écologiques et paysagers.

 Since 1991, the County Council has put into practice a policy of protection and management of, and public access to, sensitive natural areas. This policy allows for the safeguard and development of these areas of major ecological and horticultural interest.

Les sentiers de Lépidote et Robin

Et bien d'autres sentiers à parcourir sur les **Espaces Naturels Sensibles de la Nièvre**

Coordonnées GPS : Latitude = 47° - 2 min, 5,20 s
Longitude = 3° - 10 min, 30,95 s




CONSEIL DÉPARTEMENTAL

Informations :
Conseil Départemental de la Nièvre
Service Environnement
Hôtel du Département • 58039 Nevers Cedex
Tél. : 03 86 60 67 00 • espacesnaturels@nievre.fr
www.nievre.fr

En partenariat avec :



Les Sentiers de la Nature

Le Domaine de la Beue



Crédits photos : © S.I.B./Nièvre - Rédactionnels : ENSMA - Conception Graphique : Lechat et la Source - 03 86 71 05 85 - Varennes-Vauzelles - Impression : Nièvre


CONSEIL DÉPARTEMENTAL
Renseignements sur le site
www.nievre.fr

The Beue Pathway
The Nature Footpaths



Les Sentiers de la Nature Le Domaine de la Beue

Commune de Varennes-Vauzelles

Le sentier de Lépido



Le cheminement sur pilotis vous permet de percevoir les secrets de l'aulnaie et de la roselière. La prairie sur sable vous montre également ses multiples visages. Ce sentier est entièrement accessible aux personnes à mobilité réduite et est ouvert toute l'année.

Le sentier de Robin

Munis de bonnes chaussures, vous traversez les landes à genêts et les pelouses naturelles.



la nature vous accueille, soyez sympa !

Restez bien sur le sentier et ne jetez pas de déchets.

Caractéristiques des sentiers

Sentier de Lépido

Longueur : 800 m
Temps de visite : 30 mn aller-retour

Difficultés

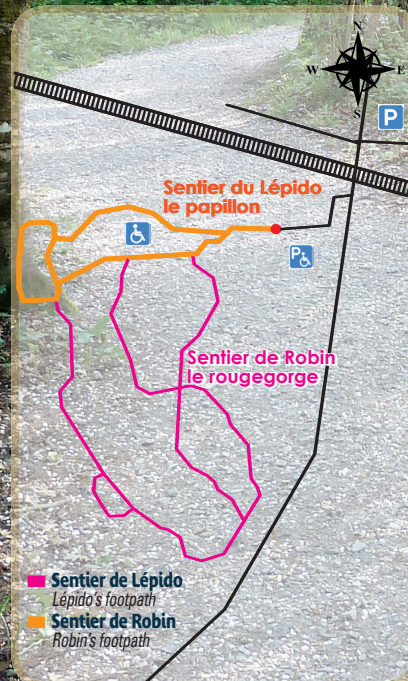
☆☆☆ aucune

Sentier de Robin

Longueur : 800 m
Temps de visite : 30 mn aller-retour

Équipement

chaussures de marche



Légende



Aire de stationnement
Car park



Accessible aux personnes à mobilité réduite
Accessible to people with reduced mobility



Départ
Starting point



Chien autorisé uniquement en laisse
Dog only authorized on leash



Interdiction de cueillir
No plant picking



Interdiction de déposer des déchets
No deposit of waste



Prélèvement d'insectes et papillons interdit
No insects or butterflies collecting



Lépido's footpath,

Will show you the alder trees, the meadow, the stream and the reed-beds covering.

The path on stilts will show you the alder trees, the meadows, the stream and the reed-beds covering. This footpath is entirely accessible to wheelchairs, and is open all year round.



Robin's footpath,



If you are wearing good walking shoes, you will discover the broom moorlands and the natural turf fields.

The countryside is for everyone - please respect it. Stay on the path and don't drop litter.

Details of the footpaths

Lépido's footpath

Distance: 800 m
Length of visit: 30 mn round-trip

Difficulties

☆☆☆ none

Robin's footpath

Distance: 800 m
Length of visit: 30 mn round-trip

Equipment needed

walking shoes